

REGIONE AUTONOMA DELLA VALLE D'AOSTA  
 REGION AUTONOME DE LA VALLEE D'AOSTE

COMUNE DI  COMMUNE DE

# SAINT-MARCEL

## VARIANTE SOSTANZIALE AL PIANO REGOLATORE GENERALE COMUNALE

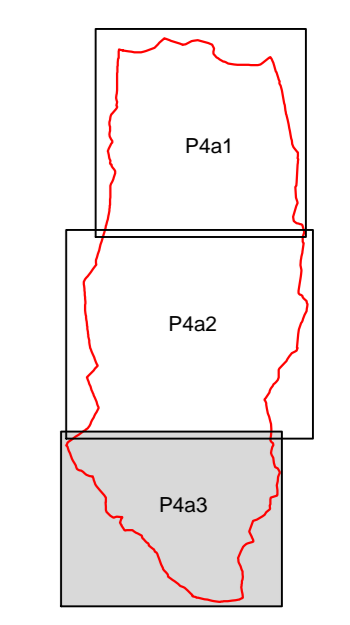
ADOTTATA DAL CONSIGLIO COMUNALE  
 CON DELIBERA N. 54 DEL 22/12/2011  
 TESTO ADEGUATO ALLE PROPOSTE DI MODIFICAZIONI DI CUI ALLA  
 DELIBERA DI GIUNTA REGIONALE N. 843 DEL 20/04/2012

**P4**  
**a3** ZONIZZAZIONE, SERVIZI E VIABILITA'  
 DEL PRG SCALA 1:5 000

PROGETTISTI:  
 Arch. ZUBLENA Guido  
 Dott. For. CERISE Italo  
 Dott. Geol. VILLERMOZ Roby




COLLABORATORI:  
 Arch. FIOU Anna  
 Arch. FRANCESCONI Edy

IL SINDACO:  
 Sig. CRETIER Roberto



CARTOGRAFIA DELLA ZONIZZAZIONE, DEI SERVIZI E DELLA VIABILITA' DEL PRG

**ZONE**

|   |                       |
|---|-----------------------|
|  | SOTTIZIONE DI TIPO Eb |
|  | SOTTIZIONE DI TIPO Ee |
|  | SOTTIZIONE DI TIPO Ef |